

BIESZCZADY

JEZIORO SOLIŃSKIE

POŁONINA WETLIŃSKA

SANOK

TARNICA

BIESZCZADZKA KOLEJKA LEŚNA



Bezdroża

ERGO
HESTIA

Autor przewodnika: Tomasz Habdas

Redaktor prowadzący: Łukasz Karolewski

Redakcja: Ilona Turowska

Opieka techniczna: Miron Kokosiński

Skład: Miron Kokosiński, Rafał Pikuła

Projekt graficzny serii: Sabina Suchy

Projekt okładki: Ewa Jarocka;

materiały graficzne zostały wykorzystane za zgodą Adobe Stock

Opracowanie map i profilów tras: Jan Leja

Źródło pochodzenia danych kartograficznych: OpenStreetMap.org

Wszelkie prawa zastrzeżone. Nieautoryzowane rozpowszechnianie całości lub fragmentu niniejszej publikacji w jakiegokolwiek postaci jest zabronione. Wykonywanie kopii metodą kserograficzną, fotograficzną, a także kopiowanie książki na nośniku filmowym, magnetycznym lub innym powoduje naruszenie praw autorskich niniejszej publikacji.

Wszystkie znaki występujące w tekście są zastrzeżonymi znakami firmowymi bądź towarowymi ich właścicieli.

Autor oraz Helion SA dołożyli wszelkich starań, by zawarte w tej książce informacje były kompletne i rzetelne. Nie biorą jednak żadnej odpowiedzialności ani za ich wykorzystanie, ani za związane z tym ewentualne naruszenie praw patentowych lub autorskich. Autor oraz Helion SA nie ponoszą również żadnej odpowiedzialności za ewentualne szkody wynikłe z wykorzystania informacji zawartych w książce.

Helion SA

ul. Kościuszki 1c, 44-100 Gliwice

tel.: 32 2309863

e-mail: redakcja@bezdroza.pl

księgarnia internetowa: <https://bezdroza.pl>

Drogi Czytelniku!

Jeżeli chcesz ocenić tę książkę, zajrzyj pod adres:

<http://bezdroza.pl/user/opinie/?bebtt1>

Możesz tam wpisać swoje uwagi, spostrzeżenia, recenzję.


Wydanie I

ISBN: 978-83-283-7471-3



Copyright © Helion SA, 2021

- **Kup książkę**
- **Poleć książkę**
- **Oceń książkę**
- **Księgarnia internetowa**
- **Lubię to!**
- **Nasza społeczność**

SPIIS TREŚCI

	ZDOBĄDŹ I POZNAJ	8
		14
	BIESZCZADY W PIGUŁCE	16
	BIESZCZADY	18
	NAZWA	18
	TOPOGRAFIA	20
	HYDROGRAFIA	22
	PRZYRODA	24
	KLIMAT	26
	ZAGOSPODAROWANIE TURYSTYCZNE	27
	PRZYGOTOWANIE DO TREKKINGU	28
	SPOTKANIE Z NIEDŹWIEDZIEM	29
	SZLAKI I OZNAKOWANIE	30
	PLANOWANIE TRASY	31
	POGODA	33
	UBIÓR I EKWIPUNEK W GÓRY	38
	Z DZIECKIEM W GÓRACH	47
	WZYWANIE POMOCY	49

	TRASY TREKKINGOWE	51
	POŁONINA WETLIŃSKA	53
	PRZEZ GRZBIET CARYŃSKIEJ	59
	PRZEZ WSCHODNIE POŁONINY	65
	PRZEZ DZIAŁ NA WIELKĄ RAWKĘ	73
	PRZEZ PASMO GRANICZNE NA TRÓJSTYK GRANIC	79
	PRZEZ BUKOWE BERDO NA TARNICĘ	85
	WZDŁUŻ GRZBIETU WYSOKIEGO DZIAŁU	93
	Z CISNEJ DO SMERKA PRZEZ JASŁO	101
	W POSZUKIWANIU UMDOWNYCH ŹRÓDEŁ SANU	107
	PO DRUGIEJ STRONIE POTOKU CARYŃSKIEGO	115
	WYRYPY PRZEZ PASMA GRANICZNE I HYRLATEJ	121
	ŚLADAMI WINCENTEGO POLA NA ŁOPIENNIK I DURNĄ	131
	Z BOJKOWSKIEJ CHATY NA DWERNIK KAMIEŃ	137
	WIDOKI NA KORBANI	143
	BIESZCZADZKA DZIKOŚĆ NA OTRYCIE	147

	TRASY DODATKOWE	153
	SZLAK KARPACKI	154
	WYCIECZKA PO NIEGDYŚ ISTNIEJĄCEJ WSI KRYWE	156
	NA KORBANIĘ PRZEZ ŁOPIENKĘ	157
	Z POLANKI PRZEZ SINE WIRY DO BACÓWKI PTTK „JAWORZEC”	158
	DO DŹWINIACZA GÓRNEGO Z TARNAWY	159
	ŚCIEŻKA PO EKOMUZEUM „TRZY KULTURY” W LUTOWISKACH	160
	Z MANIOWA DO BALNICY	161

travel 163

0 REGIONIE 164

HISTORIA 164

MIESZKAŃCY 170

OPUSZCZONE MIEJSCOWOŚCI 173

BIESZCZADZKA CISZA, SPOKÓJ I DZICZ 175

1 BIESZCZADZKIE ATRAKCJE 177

1 SANDK 178

2 KALWARIA PACŁAWSKA 183

3 RUINY KLASZTORU KARMEELITÓW BOSYCH W ZAGÓRZU 184

4 UHERCE MINERALNE 187

5 MYCZKOWCE 190

6 MYCZKÓW 191

7 JEZIORO SOLIŃSKIE I JEZIORO MYCZKOWIECKIE 192

8 CERKIEW W HOSZOWIE 195

9 CERKIEW W TURZAŃSKU 197

10 CERKIEW W SMOLNIKU 199

11 REZERWAT PRZYRODY „SINE WIRY” 200






12 KORBANIA 202





13 CERKIEW W ŁOPIENCIE 203

14 CISNA 205

15	BIESZCZADZKA KOLEJKA LEŚNA	208
16	WETLINA	212
17	TRÓJSTYK GRANIC NA KRZEMIEŃCU	215
18	USTRZYKI GÓRNE	216
19	MUCZNE	218
20	TORFOWISKO W TARNAWIE WYŻNEJ	222
21	WODOSPAD SZEPIŃ NA HYLATYM	225
22	WODOSPADY NA POTOKU HULSKIM	226
	INFORMACJE PRAKTYCZNE	229
	INDEKS	234

IKONY STOSOWANE W RAMKACH

-  ciekawostki
-  dla aktywnych
-  przyroda
-  etnografia
-  zabytki techniki

-  kulinaria
-  ważne informacje
-  informacje praktyczne
-  panoramy

IKONY STOSOWANE W OPISACH TRAS

-  typ trasy
-  długość trasy
-  przewyższenia
-  czas przejścia
-  trudność
-  dla dzieci
-  łańcuchy
-  drabinki
-  spadające kamienie
-  przepaście
-  schronisko
-  obiekt gastronomiczny
-  obiekt noclegowy
-  toaleta
-  miejsce odpoczynku
-  źródło wody
-  trasa dostępna dla narciarzy
-  trasa dostępna dla rowerzystów
-  kolejka góraska
-  wyciąg krzesetkowy
-  kolejka
-  przeprawa promowa
-  trasa dostępna zimą
-  miejsca widokowe

ZDOBĄDŹ I POZNAJ

TARNICA (1346 M N.P.M.)

Najwyższy szczyt polskiej części Bieszczadów o wysokości 1346 m n.p.m., wznoszący się nad miejscowościami Wołosate oraz Ustrzyki Górne. Co roku stanowi cel wycieczek setek tysięcy turystów i choć bywa zatłoczony, warto go zdobyć, głównie ze względu na dalekie panoramy, sięgające – poza Polską – również słowackich oraz ukraińskich Karpat. Wejście na szczyt możliwe jest czerwonym szlakiem z Ustrzyk Górnych, niebieskim z Wołosatego lub niebieskim przez Bukowe Berdo. Na szczycie znajduje się charakterystyczny ośmioipółmetrowy stalowy krzyż.





POŁONINA WETLIŃSKA I POŁONINA CARYŃSKA

Bieszczadzki klasyk i jedno z bardziej znanych miejsc w Bieszczadzkim Parku Narodowym.

Połoniny, czyli obszerne trawiaste polany i hale, to znak rozpoznawczy tej części Polski.

Widoki rozpościerające się z nich zapierają dech w piersi i wynagradzają każdy trud podjęty w trakcie zdobywania szczytu. Przez Połoninę Wetlińską oraz Połoninę Caryńską przebiega najdłuższy polski szlak turystyczny – Główny Szlak Beskidzki.



Kup książkę

BACÓWKA

„POD MAŁĄ RAWKĄ”

Schronisko PTTK, typu bacówka z 1979 r., jest umiejscowione pod Małą Rawką na wysokości ok. 930 m n.p.m. Oczywiście najlepiej połączyć odwiedzinę tego miejsca z wycieczką na pobliskie szczyty – Małą i Wielką Rawkę oraz Krzemieniec, ale osoby dysponujące małą ilością czasu szybko dostaną się tu z Przetęczy Wyżniańskiej. Będąc na miejscu, warto spróbować lokalnej, góralskiej kuchni i w pięknym drewnianym otoczeniu poczuć klimat Bieszczadów.

Poleć książkę




JEZIORO SOLIŃSKIE

Sztuczny zbiornik utworzony na rzece San w 1968 r. poprzez budowę zapory rzecznej i elektrowni wodnej. Obecnie turystyczne centrum regionu z licznymi atrakcjami oraz bogatą bazą noclegową. Można uprawiać tu żeglarstwo, windsurfing, kajakarstwo, pływać w specjalnie wyznaczonych strefach, zwiedzać elektrownię lub odpoczywać w Polańczyku.

KRZEMIENIEC

Inaczej zwany Kremenarosem, to grzbiet o kilku kulminacjach wysokości, ale ta najbardziej znana ma 1208 m n.p.m. Góra nie oferuje dalekich i pięknych panoram, ale jest za to szczególnie miejscem. Spotykają się bowiem tutaj trzy państwa: Polska, Słowacja i Ukraina. Trójkąt granic oznaczony jest przez masywny, granitowy obelisk wyznaczający trzy strony administracyjne. Co ciekawe, w bliskiej okolicy, przy słowackim słupku granicznym numer 2, znajduje się również wysunięty najdalej na wschód punkt Słowacji.



Kup książkę

Poleć książkę



CERKIEW ŚW. MICHAŁA ARCHANIOŁA W SMOLNIKU

Pierwotnie cerkiew prawosławna, następnie greckokatolicka, a finalnie, od 1974 r. funkcjonuje jako filialny kościół rzymskokatolicki parafii w Lutowiskach. Od 2013 r. jest wpisana na listę światowego dziedzictwa UNESCO i stanowi część podkarpackiego Szlaku Architektury Drewnianej. Cerkiew wybudowana została w stylu bojkowskim – stanowi jedyny w Bieszczadach tego typu obiekt sakralny (w całej Polsce jeden z trzech). Szczególną uwagę zwraca jej konstrukcja – całość tworzą trzy części o równej wysokości, ale nierównej szerokości: nawa, prezbiterium i przedsionek.



[Kup książkę](#)

[Poleć książkę](#)



BIESZCZADZKI PARK NARODOWY

Utworzony w 1973 r., obecnie o powierzchni 293 km². Park Narodowy chroni najwyższe partie polskiej części Karpat Wschodnich i obejmuje dwa piętra roślinno-klimatyczne: regiel dolny oraz piętro subalpejskie, zwane tutaj połoninami. Poza trawiastymi halami można tu spotkać także pierwotną puszczy karpacką, np. w okolicach Wielkiej i Małej Rawki oraz Smereka. Można tu również spotkać wszystkie gatunki dużych ssaków występujących w Polsce: niedźwiedzie, wilki, rysie, żbiki, żubry i jelenie karpackie. Dyrekcja parku ma swoją siedzibę w Ustrzykach Górnych, a w logo Bieszczadzkiego Parku Narodowego znajduje się ryś.

SANOK

Często nazywany stolicą Bieszczadów, choć w samych Bieszczadach nie leży. Położony natomiast jest nad rzeką San. W Sanoku warto odwiedzić Muzeum Historyczne w Zamku Królewskim, a w nim obszerną kolekcję ikon oraz galerię Zdzisława Beksińskiego. Dalszy spacer zaprowadzi na starówkę oraz rynek, gdzie warto skosztować podkarpackiej kuchni, oferowanej w jednej z tutejszych restauracji. W północnej części miasta, po drugiej stronie Sanu, warto odwiedzić Muzeum Budownictwa Ludowego, będące pierwszym i największym skansenem w Polsce przedstawiającym historię i kulturę tego regionu.



BIESZCZADY W PIGUŁCE

ZNAKOWANIE SZLAKÓW

● **CZERWONY**
szlak główny,
najciekawszy pod kątem
krajobrazów i przyrody

● **NIEBIESKI**
szlak długodystansowy

● **ZIEŁONY**
krótki, najkrótsza droga
do charakterystycznych
miejsc regionu

● **ŻÓŁTY**
krótki szlak łącznikowy

● **CZARNY**
krótka droga dojściowa

SŁUŻBY RATUNKOWE

**GÓRSKIE OCHOTNICZE
POGOTOWIE RATUNKOWE**

Grupa Bieszczadzka
telefon alarmowy:
601 100 300 lub 985
<https://bieszczady.gopr.pl>



NAJWYŻSZE SZCZYTY POLSKICH BIESZCZADÓW

- TARNICA 1346 m n.p.m.
- KRZEMIEŃ 1335 m n.p.m.
- HALICZ 1333 m n.p.m.
- WIELKA RAWKA 1307 m n.p.m.
- POŁONINA CARYŃSKA 1297 m n.p.m.
- ROZSYPIANIEC 1280 m n.p.m.
- POŁONINA WETLIŃSKA,
ROH 1255 m n.p.m.
- KIŃCZYK BUKOWSKI 1251 m n.p.m.
- SMEREK 1222 m n.p.m.
- KRZEMIENIEC 1221 m n.p.m.
- JASŁO 1153 m n.p.m.



INFRASTRUKTURA TURYSTYCZNA

- hotele
- pensjonaty
- schroniska górskie
- kempingi
- biwakowanie na dziko (poza
obszarem Bieszczadzkiego
Parku Narodowego)
- wiaty turystyczne
- bufety górskie

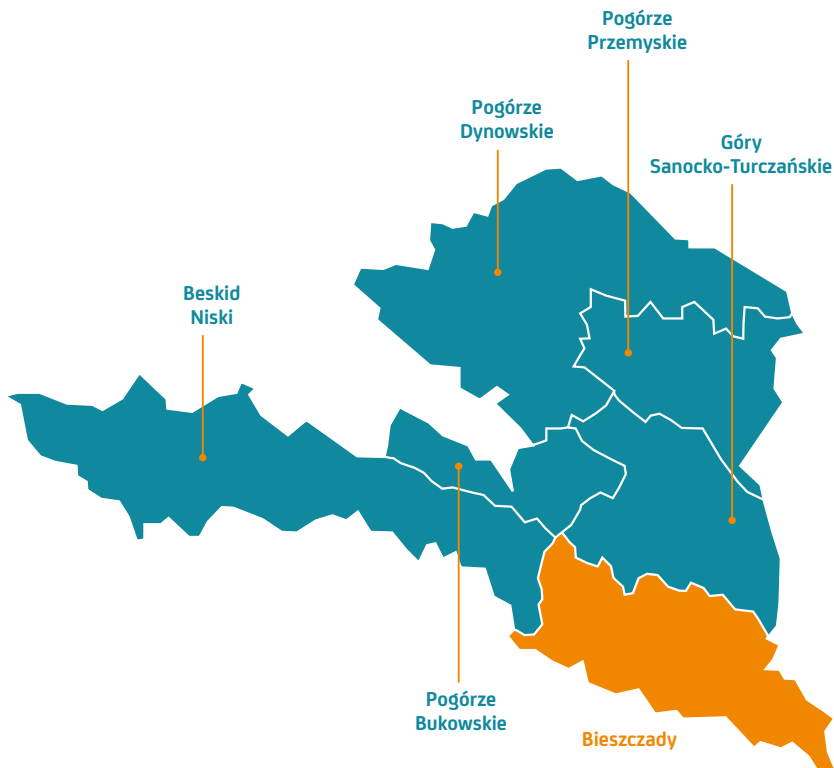


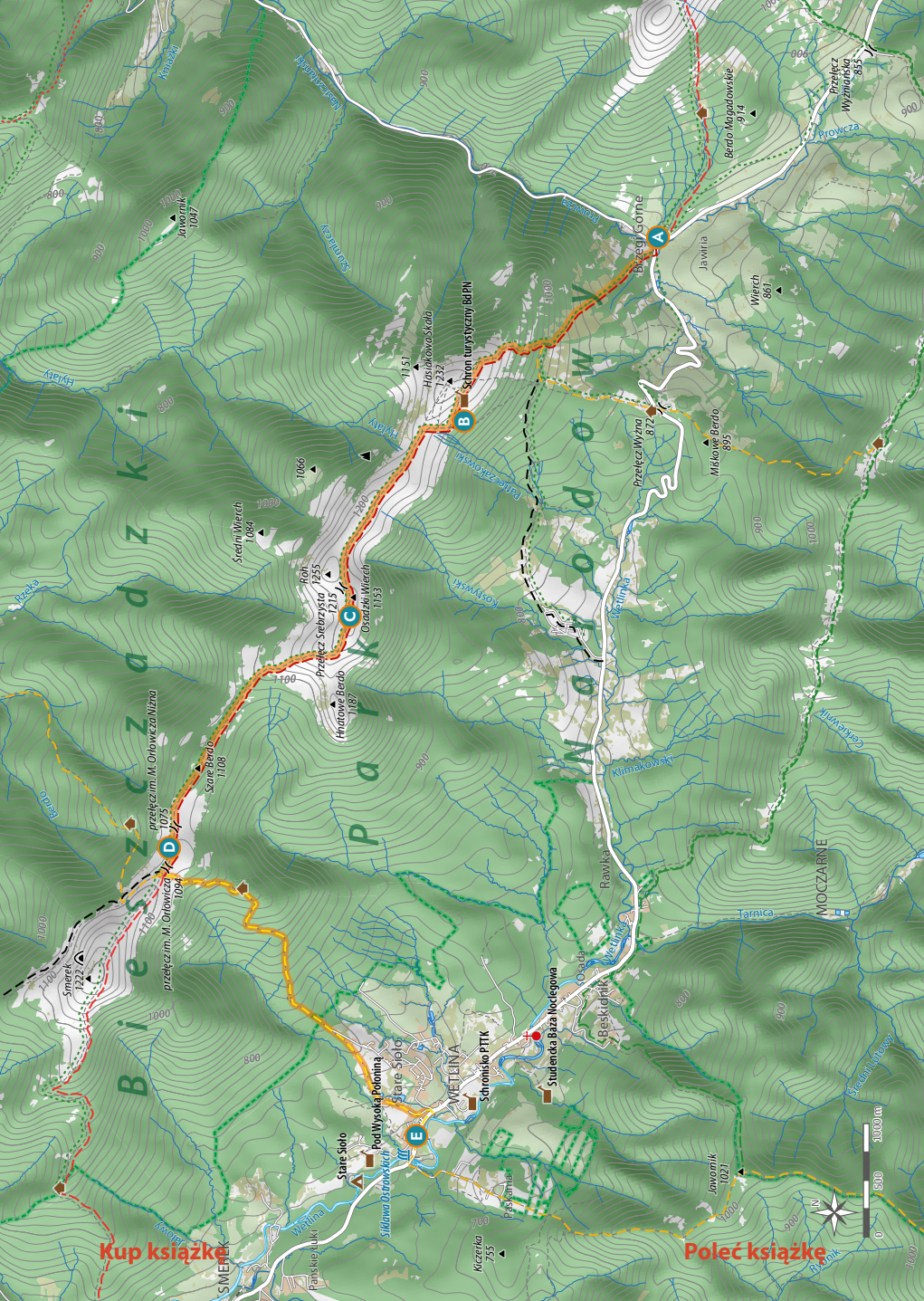
OCHRONA PRZYRODY

BIESZCZADZKI PARK NARODOWY
<https://www.bdpn.pl>



BIESZCZADY I SĄSIEDNIE REGIONY





Kup książkę

Poleć książkę

Bieszczadzki

Wodogrzmotycki

PAPIK

MOZZARNE

przełęcz im. M. Orłowicza 1075
przełęcz im. M. Orłowicza 1094

Stare Sioło
Pod Wysoką Poloniną
Stara Sioła
Stawki Ostrawa-Łech

WETERINA
Stronisko PTTK

Studenka Baza Noclegowa

Beski Łąki

Byłogórnice

Przełęcz Wżna 874

Jawornik 1021

Jawornik 1047

Sredni Wierch 1084

Szare Berdo 1108

Słonek 1222

Przełęcz Sierzysta 1255
Przełęcz Berdo 1187
Osiadań Wierch 1153

Hosakowa Skala 1141
232

Przełęcz Wierch 1066

Bardo Magdalenkie 914

Wierch 861

Mikowe Berdo 895

Przełęcz Wyznańska 855

Jarnica

Ścieżka Łęczyńska

0 250 500 m

1

POŁONINA WETLIŃSKA

A

BRZEGI GÓRNE



TRANZYT

B

SCHRON TURYSTYCZNY BDPN



12,1 km

C

OSADZKI WIERCH



644 m [759 m]

D

PRZEŁĘCZ
IM. MIECZYŚŁAWA ORŁOWICZA



4.15 h

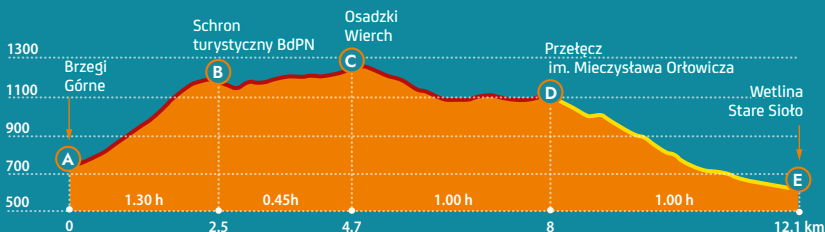
E

WETLIŃA STARE SIĘŁO



ŁATWA

Trasa prowadząca przez jedną z bardziej znanych w Polsce bieszczadzkich połonin – Połoninę Wetlińską. Wspaniałe widoki, dookólne panoramy oraz bliskość do Wetliny powodują, że miejsce to jest rokrocznie odwiedzane przez setki tysięcy turystów. Dużą atrakcją stanowiło jeszcze do niedawna słynne schronisko PTTK „Chatka Puchatka”. Obecnie jest ono w przebudowie, a prace mają zakończyć się w 2022 r. Niezależnie od tego warto poznać Bieszczady z perspektywy, jaką oferuje Połonina Wetlińska.



Kup książkę

Poleć książkę

Start trasy w **A Brzegach Górnych**, czyli na przełęczy rozdzielającej Połoninę Wetlińską od Połoniny Caryńskiej. Poza niewielkim polem namiotowym nie ma tutaj możliwości noclegu. W sezonie letnim działa mały bufet gastronomiczny przy drodze prowadzącej do Nasicznego. W wakacje przez Brzegi Górne kursują liczne prywatne busy przewożące turystów pomiędzy bieszczadzskimi miejscowościami, jak również autobus publiczny na trasie Sanok – Ustrzyki Górne. Na miejscu znajduje się także duży płatny parking dla osób udających się na obie połoniny. Na parkingu stoi budka z biletami wstępu do parku narodowego.

Czerwony szlak opuszcza przełęcz w kierunku północno-zachodnim i wkracza w tereny porośnięte wysoką krzewiną i pojedynczymi drzewami. Co chwilę na

trasie odłania się widok na pobliskie pasmo Działu zakończone Matą Rawką (1272 m n.p.m.). Trasa pnie się stromo do góry, szczególnie w zalesionej części, ale dzięki temu już po niecałej godzinie wychodzi na połoninę.

Stąd rozpoczyna się wędrowka przez najbardziej widokową część Połoniny Wetlińskiej, ciągnącej się aż po przełęcz (1095 m n.p.m.). Warto nadmienić, że te tereny służyły za pastwiska dla wołów jeszcze w okresie międzywojennym, a zwierzęta tu wypasane pochodziły z pobliskich wsi i miejscowości. Mówi się, że zarówno ta połonina, jak i pozostałe są w większości tworem sztucznym, stworzonym na potrzeby tutejszej gospodarki hodowlanej. Jedynie najwyższe, szczytowe partie miały pierwotnie subalpejski charakter.



**WIDOK
Z POŁONINY
WETLIŃSKIEJ**

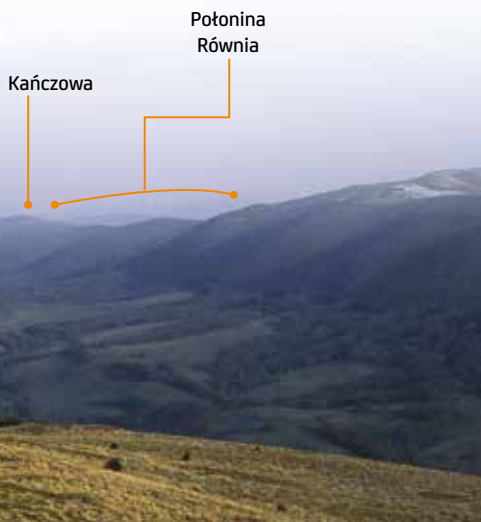


Trawersując pomiędzy sporymi wychodniami skalnymi, szlak dociera na główny grzbiet połoniny, w okolice Hasiakowej Skąty (1231 m n.p.m.), gdzie do niedawna znajdowało się słynne schronisko „Chatka Puchatka”, a obecnie powstaje nowy obiekt – schron turystyczny Bieszczadzkiego Parku Narodowego. Stary budynek schroniska oferował 20 miejsc noclegowych w bardzo surowych warunkach, bez bieżącej wody, prądu i ogrzewania. Działał tutaj niewielki bufet turystyczny. Obecnie powstaje w tym miejscu nowy obiekt, który służyć ma głównie za restaurację oraz placówkę dydaktyczną Bieszczadzkiego Parku Narodowego.

Przy chatce do szlaku czerwonego dochodzi szlak żółty z Przetęczy Wyżniej (872 m n.p.m.). Panorama ze wschodniej

kulminacji Połoniny Wetlińskiej oferuje widoki od gniazda Tarnicy i Bukowego Berda, przez Połoninę Caryńską, pasmo graniczne, po Wielką Rawkę (1307 m n.p.m.) i zachodnią część Pasma Granicznego. Na zachodzie zamyka ją dalsza część grzbietu połoniny. Na ostatnim planie przy dobrej widoczności można dostrzec ukraińskie Karpaty: Pikuj (1408 m n.p.m.), Ostrą Horę (1405 m n.p.m.) oraz Połoninę Równą.

Dalej trasa prowadzi przez długie wypłaszczenie pomiędzy Hasiakową Skatą a najwyższym punktem połoniny – Rohem (1255 m n.p.m.). Kiedyś miejsce to nazywano *Stawem*, ponieważ znajdowało się w tej okolicy sztuczne poidło dla wypasane go bydła. Szlak trawersuje od południa skalisty Roh, po czym wspina się na **C Osadzki Wierch** (1253 m n.p.m.), niższy od Roha



BRZEGI GÓRNE (BEREHY GÓRNE)

Brzegi Górne to wieś w powiecie bieszczadzkim nad potokiem Prowcza, w gminie Lutowiska, na terenie której obecnie znajduje się tylko jeden dom. Położony jest on na północ od zejścia szlaku czerwonego do przetęczy, przy drodze wiodącej do Nasicznego. W okresie dwudziestolecia międzywojennego wieś zamieszkiwało ponad 500 osób, głównie Rusini. W czerwcu 1946 r. mieszkańców przesiedlono do ZSRR, a cała zabudowa miejscowości wraz z cerkwią została zniszczona. Osadnictwo na tym terenie już nie powróciło, a teren wsi został w całości włączony do obszaru Bieszczadzkiego Parku Narodowego.



TURYSTYKA NAD JEZIOREM SOLIŃSKIM

Na brzegach Jeziora Solińskiego powstało dużo ośrodków rekreacyjnych i wypoczynkowych chętnie i tłumnie odwiedzanych przez turystów. Bogata baza noclegowa w postaci pensjonatów, hoteli, agroturystyk, campingów oraz pól namiotowych jest w stanie pomieścić wszystkich spragnionych odpoczynku w tej malowniczej części Podkarpacia. Jezioro umożliwia uprawianie licznych sportów wodnych, przede wszystkim żeglarstwa, kajakarstwa oraz windsurfingu. Na całym zbiorniku obowiązuje jednak strefa cisy, czyli zakaz używania silników spalinowych (nie dotyczy policji oraz WOPR). Tutejsze wody stanowią duże wyzwanie ze względu na nieprzewidywalne i zmienne wiatry. Pomimo tego na Jeziorze Solińskim zorganizowano w latach 70. XX w. żeglarskie mistrzostwa świata w klasie Hornet oraz liczne imprezy na skalę narodową. Jest to również raj dla wędkarzy. Kąpiel w jeziorze możliwa jest tylko w miejscach do tego wyznaczonych.

Największym ośrodkiem wypoczynkowym nad jeziorem, a zarazem popularną miejscowością uzdrowską jest niewątpliwie Polańczyk. Połączony komunikacją publiczną z Leskiem oraz Sanokiem, oferujący rozwiniętą bazę noclegową oraz bogatą ofertę lokali gastronomicznych, stanowi atrakcyjne i wygodne miejsce na bazę wypadową po okolicy. Status uzdrowiska Polańczyk zyskał w 1974 r. Występują tu wody wodorowęglanowo-chlorkowo-sodowo-bromkowe i jodowe. Do Polańczyka zjeżdżają przede wszystkim kuracjusze z chorobami górnych dróg oddechowych, z problemami przemiany materii oraz z nerwicami. W miejscowości warto podejść na ciekawe punkty widokowe: Sawin (517 m n.p.m.), znajdujący się w centrum Polańczyka, oraz pobliski Horb (560 m n.p.m.), by zachwyć się pięknym widokiem na najbliższą okolicę. Ponadto z Polańczyka wychodzi kilka oznakowanych ścieżek umożliwiających odbycie ciekawych wycieczek: znaki żółte na wzgórzu Kabajka (606 m n.p.m.), znaki niebieskie prowadzące do Myczkowa czy też czerwone wiodące do Soliny. Polańczyk może stanowić bardzo dobrą alternatywę dla Cisnej, Wetliny czy Ustrzyk Górnych jako baza wypadowa dla zmotoryzowanych, chcących poznać lepiej Bieszczady.





ZAPORA ORAZ ELEKTROWNIA W SOLINIE


- Solina 80
- <https://solina.pl/>
- godziny zwiedzania dostępne na stronie internetowej
- 10–18 zł



CERKIEW W HOSZOWIE

Jest to jedna z nielicznych cerkwi w Polsce zbudowana w tak zwanym ukraińskim narodowym stylu, nawiązującym do popularnego, szczególnie we wschodniej części Karpat, jednokopułowego typu cerkwi huculskiej.

W Hoszowie w tym samym miejscu stała już wcześniej cerkiew datowana na 1770 r., rozebrana dopiero w 1939 r. W tym samym roku rozpoczęła się budowa obecnego budynku, zaprojektowanego przez lwowskiego architekta, Jarosława Fartucha. W trakcie wojny Niemcy wykorzystywali budynek jako magazyn amunicji, co doprowadziło do dużej eksplozji. Mocno ucierpiała wtedy konstrukcja nowo budowanej cerkwi. W czasie okupacji sowieckiej budowa została wstrzymana, jednak pomimo tego w 1942 r. nieukończoną świątynię oddano do użytku. W okresie 1944–1951 Hoszów położony był na terenie ówczesnej Ukraińskiej Socjalistycznej Republiki Radzieckiej i zapewne w tym czasie dokonano budowę cerkwi. W kolejnych latach,



Cerkiew w Hoszowie




[Kup książkę](#)

[Poleć książkę](#)

PROGRAM PARTNERSKI

— GRUPY HELION —

- 
1. ZAREJESTRUJ SIĘ
 2. PREZENTUJ KSIĄŻKI
 3. ZBIERAJ PROWIZJĘ

Zmień swoją stronę WWW w działający bankomat!

Dowiedz się więcej i dołącz już dzisiaj!

<http://program-partnerski.helion.pl>

Grupa
Helion



trek&travel to przewodnik, dzięki któremu poznasz najpiękniejsze górskie trasy oraz odkryjesz najciekawsze atrakcje regionu. Mapy, profile wysokości, panoramy i szczegółowe informacje pomogą odpowiednio przygotować się do wędrówki, a bogate opisy krajoznawcze oraz propozycje miejsc wartych odwiedzenia przybliżą historię, kulturę i zabytki odwiedzanego obszaru. Niezależnie od tego, czy planujesz samotną wyprawę, czy wakacje z dziećmi, w przewodniku **trek&travel** znajdziesz wszystko, co potrzeba, aby wyjazd w góry był udany i pełen atrakcji.



Bezkrzesne widoki roztaczające się z połonin Wetlińskiej i Caryńskiej, długie siodło Tarnicy, dzikie ostępy Otrytu, wychodnie skalne Bukowego Berda, klimatyczne schroniska pod Małą Rawką, w Cisnej i w Jaworcu – to tylko część wyjątkowych miejsc, które przyciągają w te odległe góry turystów. Ale Bieszczady to też atrakcje rozsiane w regionie: drewniane cerkwie i kościoły, ślady nieistniejących wsi łemkowskich, Jezioro Solińskie, Bieszczadzka Kolejka Leśna czy skansen i wypełniony dziełami sztuki zamek w Sanoku.

 **Bezdroża**

Sprawdź najnowsze promocje:
• <http://bezdroza.pl/promocje>
Przewodniki najchętniej czytane:
• <http://bezdroza.pl/bestsellery>
Zamów informator podróżniczy:
• <http://bezdroza.pl/newsletter>

ebook dostępny na:



Księgarnia internetowa:
<http://bezdroza.pl>



Zamówienia telefoniczne:
0 801 339900



0 601 339900

Heljon SA
ul. Kościuszki 1c, 44-100 Gliwice
tel.: 32 230 98 63
e-mail: bezdroza@bezdroza.pl
<http://bezdroza.pl>

ISBN 978-83-283-7471-3



9 788328 374713

44,90 zł